



4 boucles  
de découverte

# LE PUY-DE-DÔME

## À MOTO

[PUYDEDOME-TOURISME.COM](http://PUYDEDOME-TOURISME.COM)





## AMATEURS DE DEUX ROUES, BIENVENUE SUR LES PLUS BELLES ROUTES D'Auvergne !

Si vous ne connaissez pas encore le Puy-de-Dôme, nous vous suggérons ici quatre parcours, des prétextes à des échappées roulantes depuis les gorges sinueuses et secrètes des Combrailles sculptées par la Sioule, aux plateaux lunaires et estives du Cézallier, en passant par les denses forêts et cols du Livradois-Forez ; sans oublier les incontournables massifs volcaniques de la Chaîne des Puys et du Sancy.

Ce carnet de découverte vous dresse les points d'intérêts touristiques qui ponctuent les circuits mais il ne vous dit pas tout... à vous de vivre votre aventure, à votre allure.

Pour votre confort, vous trouverez quelques adresses pratiques, comme quelques stations-service ou des hébergements\* proposant parfois la restauration qui pourront vous accueillir le temps d'une soirée. Impossible de passer à côté des tables des Bistrots de Pays, connus pour leur cuisine du marché et leur ambiance de village.

Cette liste n'est pas exhaustive et pour plus de choix, nous vous renvoyons vers la page l'Auvergne à moto de [www.puydedome-tourisme.com](http://www.puydedome-tourisme.com) qui recense tous les hébergements sélectionnés par les offices de tourisme du département.

**Téléchargez gratuitement ce carnet de  
découverte à moto ainsi que les tracés  
GPX et KML sur [www.puydedome-tourisme.com](http://www.puydedome-tourisme.com)**

*\* Les hébergements listés dans ce carnet de découverte sont extraits du réseau des Relais Motards et, sur la base de critères d'accueil adaptés aux motards, des labels Gîtes de France, Logis et de la démarche qualité Nattitude.*





- 1 La boucle des volcans aux Combrailles
- 2 La boucle du Livradois-Forez
- 3 La boucle des monts d'Auvergne
- 4 La boucle du pays d'Issoire aux monts du Cézallier



Grand Site de France



Site inscrit au Patrimoine  
Mondial de l'Unesco  
(y compris ses abords)



Sommets / Points de vue



Plus Beaux Villages de  
France



Petite Cité de Caractère

**Site de visite / musée**

**Site naturel / Réserve**



Château ouvert à la visite



Église / chapelle ouverte  
à la visite



Ville d'eau et bien-être



Pays d'Art et d'Histoire



Pavillon Bleu



Baignade autorisée

(source ARS)



Parc animaliers



PNR - Parc Naturel Régional



Station service



Hébergement

0 2,8





# → LA BOUCLE DES VOLCANS AUX COMBRAILLES

🚩 **Départ / Arrivée**  
**> Châtel-Guyon**

**Officede tourisme Châtel-Guyon**  
**1 avenue de l'Europe - 63410 Châtel-Guyon.**  
Coordonnées GPS : 45.919579, 3.072893  
Prendre la direction de Saint-Georges-de-Mons

📍 **Distance**  
**> 207 km**

🕒 **Durée**  
**> 2 jours**

Que ce soit pour une balade à la journée ou sur un week-end, les Combrailles représentent un terrain de jeu exceptionnel... Motards adeptes de routes peu fréquentées au revêtement lisse et amateurs d'échappées belles dans un environnement privilégié... Laissez-vous charmer par les 1001 facettes des Combrailles !

L'émerveillement sera au rendez-vous au sein de cette destination où s'enchaînent virages serrés et grandes courbes dans des panoramas d'exception qui séduiront à coup sûr pilotes et passagers ! Ce

roadbook vous fera emprunter des routes où le plaisir de piloter prend tout son sens : tracés sinueux dans les profondes gorges de la Sioule, voies surplombant la vallée pour offrir des vues saisissantes sur la Chaîne des Puys, étape au méandre de Queuille, une immense boucle ressemblant étrangement à un paysage amazonien.

Prenez le temps de flâner au travers des villages authentiques, de profiter du cadre de la station thermale de Châteauneuf-les-Bains et de déguster les produits du terroir, installé au soleil, sur la terrasse d'une petite auberge typique.

Les routes et trésors des Combrailles vous garantissent une dose de plaisirs intenses où tous vos sens seront en éveil !

**Téléchargez gratuitement**  
**découverte de cette boucle avec**  
**son tracé GPX ou KML sur**  
**[www.puydedome-tourisme.com](http://www.puydedome-tourisme.com)**  
**Auvergne à moto**

**Plus d'informations sur la découverte**  
**des Combrailles : 04 73 85 80 94**  
**[www.tourisme-combrailles.fr](http://www.tourisme-combrailles.fr)**  
**et Terra Volcana : 04 73 38 59 45**  
**[www.terravolcana.com](http://www.terravolcana.com)**





Allier

PIONSAT = 95 km depuis le départ

- Grand Site de France
- Site inscrit au Patrimoine Mondial de l'Unesco (y compris ses abords)
- Sommets / Points de vue
- Plus Beaux Villages de France
- Petite Cité de Caractère
- Site de visite / musée**
- Site naturel / Réserve**
- Château ouvert à la visite
- Église / chapelle ouverte à la visite
- Ville d'eau et bien-être
- Pays d'Art et d'Histoire
- Pavillon Bleu
- Baignade autorisée (source ARS)
- PNR - Parc Naturel Régional
- Station service
- Hébergement

0 2,8



# → LA BOUCLE DES VOLCANS AUX COMBRAILLES



## → CHÂTEL-GUYON

Aux portes du Parc naturel régional des Volcans d'Auvergne, Châtel-Guyon est une station thermale Belle Époque en plein renouveau et au cœur de ville repensé. Côté pile, Aïga Resort, un resort thermal flamboyant neuf, permet à tous de profiter d'instantanés bien-être inoubliables tandis que, côté face, les nombreuses villas Art déco, les Grands Thermes ou le théâtre se veulent les témoignages du thermalisme mondain de la fin du XIX<sup>ème</sup> siècle.

Une halte prolongée vous permettra de parcourir les nombreux sentiers de randonnée, entre cascades, sculptures et vallées verdoyantes pour prendre un grand bol d'air.

**Marché hebdomadaire de Châtel-Guyon : dimanche matin**



## DÉCOUVERTE :

### → MUSÉE DE LA MOTO A. BASTER

(à 6 km du circuit) Ville d'art et d'histoire, Riom abrite un musée dédié à la moto ancienne, restaurée ou dans son état d'origine. Fondé par un passionné, avec un faible pour les side-cars et motos 4 cylindres, ce site accueille plus de 600 modèles allant de 1905 à 1985 dont certains rares comme une Brough Superior SS 100 de 1927, la 1000 Vincent ou la 750 MV AGUSTA.

## POINT DE VUE :



### → MÉANDRE DE QUEUILLE

Une étape incontournable de votre virée ! Perché à 250 m de hauteur, le belvédère de Queuille, surnommé « Le Paradis », permet de profiter pleinement d'une vue dégagée sur ce sublime méandre de la Sioule, long de près de 2 km.

## POINT DE VUE :

### → SAURET-BESSERVE : LE VIADUC DES FADES (à 6 km du circuit depuis les Ancizes-Comps)

Chef-d'œuvre d'ingénierie de la Belle Époque, ce viaduc spectaculaire enjambant la vallée de la Sioule à 133 m de hauteur. Inauguré en 1909, il demeure second sur la liste des plus hauts ponts de chemin de fer européens. Seul l'accès en vélo est autorisé aujourd'hui. Si vous voulez en tenter l'expérience, le départ se situe aux Ancizes (Infos: 06 605 43 329).



## ACTIVITÉ :

### → PLAGE DE LA CHAZOTTE

Lieu de détente et de dépaysement, le lac des Fades-Besserve permet de passer un agréable moment. Ce lac de barrage, de 14 km de long, ressemble à un mini fjord où 3 vallées convergent pour composer le plus grand lac artificiel du département. 3 plages, dont celle de la Chazotte, sont équipées sur ses 400 hectares. La baignade est surveillée en juillet et août. Espaces pique-nique.



## DÉCOUVERTE :

### → ETANG DE CHANCELADE

L'immensité du lieu inspire calme et rêverie ! Rendez-vous privilégié des pêcheurs de brochet, profitez de l'observatoire propice à la découverte de la faune et flore, notamment les oiseaux migrateurs.



## DÉCOUVERTE :

### → VERGHEAS

Restaurée dans les années 60, l'église Notre-Dame de Vergheas est connue pour sa vierge en bois, ses vitraux contemporains signés Alain Makaraviez et décorations romanes sur le chevet.





## POINT DE VUE :

### → LA ROCHE D'AGOUX

Un petit bourg qui mérite le détour ! Bâti sur un piton de quartz, tous les visiteurs, notamment amateurs d'histoire et de géologie, seront conquis par le lieu et la vue à 360°.

## DÉCOUVERTE :

### → CHÂTEAU DE PIONSAT

Résidence seigneuriale d'intérêt architectural majeur en Auvergne, ce site se compose de 2 imposants corps de logis de type médiéval et Renaissance faisant chacun l'objet d'un classement de protection.

*Marché hebdomadaire de Pionsat : vendredi matin*

**Point repère > PIONSAT :**  
**kilomètre 95 depuis le départ**

## ACTIVITÉ :



### → CHÂTEAUNEUF-LES-BAINS

Nichée dans un magnifique cirque naturel, cette station thermique offre dépaysement et sérénité. Les thermes abritent l'eSPAce Sioule : un SPA en plein air parfait pour se relaxer.

## DÉCOUVERTE :

### → CHÂTEAU-ROCHER

Cette ancienne forteresse militaire, installée à 150 m au-dessus de la Sioule, protégeait la frontière entre l'Auvergne et le Bourbonnais. Classé aux Monuments Historiques, ce château offre une vue imprenable sur les gorges de la Sioule et le méandre de Rochocol.



## POINT DE VUE :

### → GORGES DE LA SIOULE

Celles-ci se déploient depuis le barrage de Queuille (Puy-de-Dôme) jusqu'à Ébreuil (Allier). Les gorges splendides, escarpées, sont dominées par le Château-Rocher puis le château de Chouvigny.

## DÉCOUVERTE :

### → MENAT

Incontournable : le pont médiéval de Menat ! Ce pont voûté, composé de 4 travées, franchit la Sioule. Profitez de votre halte pour passer déguster des produits régionaux à la Brasserie des Sagnes.

## POINT DE VUE :



### → GOUR DE TAZENAT - CHARBONNIÈRES-LES-VIEILLES

Cercle parfait de 700 m de diamètre et profond de 66 m, le gour de Tazenat est un lac de cratère ou maar, dont les eaux limpides abritent une faune aquatique variée. Un sentier en sous-bois permet d'en faire le tour facilement, en parallèle d'activités liées à l'eau : pêche, baignade, canotage.



## DÉCOUVERTE :

### → BLOT-L'ÉGLISE

Découvrez le patrimoine vivant de la destination avec une visite dans ce moulin à huile dont la technique de fabrication reste inchangée depuis 1857. Une des rares huileries artisanales d'Auvergne qui mérite une halte pour visiter et profiter de ses douceurs !

## HÉBERGEMENTS

- **LES GÎTES DU BERGER** La Bussière - 63780 Saint-Georges-de-Mons  
06 30 70 09 65 - [www.auvergne-gite.net](http://www.auvergne-gite.net)
- **AUBERGE DE LA HULOTTE** La Pêche - 63230 Saint-Jacques-d'Ambur  
04 73 87 72 71 - [www.aubergedelahulotte.com](http://www.aubergedelahulotte.com)
- **CAMPING MOTO ROUTE 99** Les Mureteix - 63440 Saint-Rémy-de-Blot  
04 73 97 92 55 - [www.campingmotoroute99.com](http://www.campingmotoroute99.com)
- **SUITES DE CAMPAGNE® LES EYDIEUX** 63410 Saint-Angel  
04 73 86 91 95 - <https://leseydieux.com>
- **LES LOGIS DE L'ATELIER** Les Mazeaux  
63410 Charbonnières-les-Vieilles  
04 73 86 52 56  
<https://gite-puy-de-dome.com>
- **NATURA TAZENAT** Gour de Tazenat  
63410 Charbonnières-les-Vieilles  
06 24 58 41 48 - [www.natura-tazenat.com](http://www.natura-tazenat.com)

**Retrouvez plus d'hébergements sélectionnés par les offices de tourisme sur : [www.puydedome-tourisme.com](http://www.puydedome-tourisme.com)**

## STATIONS-SERVICES

Liste non exhaustive

- **CHÂTEL-GUYON :**  
**Total** (av. de Belgique)  
**Carrefour Contact** (1 rte de Riom) - Ouvert 24h/24
- **MANZAT :** Garage Bard
- **SAINT-GEORGES-DE-MONS :**  
**Super U** - Ouvert 24/24
- **PIONSAT :** Intermarché - Ouvert 24/24
- **SAINT-GERVAIS-D'Auvergne :**  
**Carrefour** - Ouvert 24/24



# → LA BOUCLE DU LIVRADOIS-FOREZ

## 🚩 Départ/Arrivée > Thiers

Église Saint-Genès - Place du Palais  
63300 Thiers.

Coordonnées GPS : 45.853548, 3.54819  
Prendre la direction de Vollore-Montagne

📍 Distance  
> 255 km

🕒 Durée  
> 2 jours

Rendez-vous à Thiers, cité reconnue internationalement pour son savoir-faire coutelier, pour prendre le départ après avoir dégusté un café chaud, tout en profitant du panorama sur la vallée des Usines.

Empruntez des routes étroites et sinueuses dans les bois, au revêtement de qualité, où vous croiserez probablement plus d'écureuils que d'automobilistes. Patrimoine naturel et bâti, faune et flore, gastronomie, artisanat, histoire, tourisme industriel...

L'histoire du Livradois-Forez se dévoile au fil des kilomètres dessinés dans ce roadbook. Amoureux de virages, vous apprécierez ces routes serpentineuses où défilent maisons en pierres sèches et panoramas de toute beauté. Prenez de la hauteur en rejoignant les cols du Béal et des Supeyres où la plénitude et les vues à 360° ne vous laisseront pas indifférents...

En redescendant sur Ambert, pilotes et passagers continueront de se régaler dans cette ambiance apaisante, avant de découvrir cette ville et sa célèbre fourme, fromage AOP. Prévoyez du temps pour profiter des autres villages qui méritent également une pause détente ou culturelle, et permettent de goûter la gastronomie auvergnate.














Le plaisir des yeux, des papilles et surtout de la conduite ne vous échappera pas en suivant cette boucle dessinée dans le Livradois-Forez... Belle escapade !

**Téléchargez gratuitement  
découverte de cette boucle avec  
son tracé GPX ou KML sur  
[www.puydedome-tourisme.com](http://www.puydedome-tourisme.com)**

**Plus d'informations sur la découverte  
du Livradois-Forez : 04 73 95 57 57  
[www.vacances-livradois-forez.com](http://www.vacances-livradois-forez.com)**





- ▲ / ❄ Sommits / Points de vue
  -  Plus Beaux Villages de France
  -  Petite Cité de Caractère
  -  Site de visite / musée
  -  Site naturel / Réserve
  -  Château ouvert à la visite
  -  Église / chapelle ouverte à la visite
  -  Pays d'Art et d'Histoire
  -  Pavillon Bleu
  -  Baignade autorisée (source ARS)
  -  Parc animalier
  -  PNR - Parc Naturel Régional
  -  Station service
  -  Hébergement
- 0 2,8



## → LA BOUCLE DU LIVRADOIS-FOREZ



### → THIERS

Bois, carbone, os, fossiles, corne, métal... Ici, les artisans façonnent des pièces aux couleurs vives ou matériaux naturels doux. Poussez les portes de leurs boutiques-ateliers : immersion immédiate dans l'ambiance de cette cité médiévale et coutelière ! Une ville marquée par une intense activité industrielle avérée depuis près de 7 siècles, qui a modelé le visage actuel de Thiers.

#### DÉCOUVERTE :

- Chaque année en mai, **Coutellia**, le Festival international du couteau d'Art et de tradition réunit couteliers d'art et fabricants des 4 coins du monde.
- Début juillet, le festival de musique gratuit, le **Pamparina**, propose un week-end festif réunissant nouveaux talents musicaux et musiciens de renommée nationale et internationale ! [www.pamparinalefestival.com](http://www.pamparinalefestival.com)
- Le **Musée de la Coutellerie** retrace la mémoire de 6 siècles de patrimoine coutelier, de son implantation à Thiers à son industrialisation.

**Marchés hebdomadaires de Thiers : jeudi et samedi**

### → COLDU BÉAL (SAINT-PIERRE-LA-BOURLHONNE)

#### POINT DE VUE :

Situé sur la ligne de crête des monts du Forez, ce col culmine à 1 387 mètres et offre de magnifiques points de vue côté Loire et Puy-de-Dôme ainsi qu'une riche diversité de faune et flore : tourbières, paysages de landes, pelouses d'altitude, aires myrtilles...



#### DÉCOUVERTE :

Pour découvrir le secret des Hautes-Chaumes, franchissez pendant l'été, la porte de l'Observatoire : ce centre d'interprétation de la nature dévoile de façon ludique les mystères de la vie en montagne : flore, faune, hommes et climat. 04 73 72 09 37.

### → VALCIVIÈRES



### → LA JASSERIE DU COQ NOIR (Saint-Anthème)



#### DÉCOUVERTE :

Fabrication traditionnelle de la fourme, histoire de l'estive, évolution du paysage... Découvrez la vie dans les jasseries, fermes d'estive des Hautes-Chaumes. Musée ouvert de mai à octobre. Restauration midi et soir durant la saison estivale.

### → COL DES SUPEYRES



#### POINT DE VUE :

Situé à 1 365 m, ce col offre un vaste panorama sur le cirque de Valcivières et les monts du Forez.

**Marché de Saint-Anthème :**  
2ème et 4ème mardi de chaque mois

### → VOLCAN DE MONTEPELOUX





## DÉCOUVERTE :

Après avoir servi de promontoire à un château fort, ce site fut grignoté par les travaux d'une carrière de basalte, qui permettent aujourd'hui de pénétrer dans le ventre du volcan. Les belles falaises de prismes basaltiques et coupes géologiques grande nature, mises à jour, invitent à la contemplation. Les jeudis soir de l'été, profitez du programme culturel dans ce cadre atypique !

## → SAILLANT

## ACTIVITÉ :

Entre plateaux du Velay et vallée de l'Ance, une balade de 40 minutes aller-retour conduit à la charmante cascade du Creux de l'Oulette ainsi qu'aux orgues basaltiques de Montpeloux.

## → VIVEROLS

Visiter Viverols, c'est franchir un pas de 1 000 ans ! Sur cette route marchande entre Ambert et Usson-en-Forez, la famille des De Baffie a fait ériger au XII<sup>e</sup> siècle un château fort de forme polygonale avec 4 tours rondes. Les vestiges visibles sont les restes de l'architecture romane militaire. Autour du château, contemplez les vieilles maisons dont certaines de style Renaissance sont alignées dans un dédale de ruelles étroites et pentues.

**Marché de Viverols :**  
**1<sup>er</sup> et 3<sup>e</sup> mardi de chaque mois**

**Point repère > VIVEROLS :**  
**kilomètre 120 depuis le départ**

## → SAINT-BONNET-LE-CHASTEL



## DÉCOUVERTE :

Siège d'une importante châellenie, ce bourg propose des animations, expositions, visite commentée du château en été, stages d'arts plastiques, ventes de produits locaux, Association des Amis du Château de Saint-Bonnet-le-Chastel.

## → AMBERT

Berceau de la fourme AOP d'Ambert, fromage cylindrique à pâte persillée, cette ville mérite une étape pour ses maisons à colombages dans le centre-ville, sa mairie ronde unique en Europe, son église gothique Saint-Jean, « cathédrale » de marchands, surprenante par son clocher Renaissance, chevet, façade, porche sud et son vaste intérieur aux voûtes élevées et les vitraux.



[www.puydedome-tourisme.com](http://www.puydedome-tourisme.com)

## DÉCOUVERTE :

Visitez les moulins, notamment le moulin Richard-de-Bas, célèbre pour son papier. Maison de la Fourme, Mus'Énergie, Passage Kim en Joong

**Marché hebdomadaire d'Ambert : jeudi matin**  
**(producteurs principalement placés sous les arcades de la mairie) et autres exposants dans tout le centre-ville d'Ambert et marché de producteurs : samedi matin place Saint-Jean (mars-décembre)**



## HÉBERGEMENTS

 • **HÔTEL-RESTAURANT DES VOYAGEURS** Le Vernet de Doré - D906 - 63480 Vertolaye **04 73 95 20 16** - [www.hotel-voyageurs-vertolaye.com](http://www.hotel-voyageurs-vertolaye.com)

 • **HÔTEL DE LA DORE** Doré - 63480 Vertolaye - **04 73 95 22 14** - [www.hotel-de-la-dore.com](http://www.hotel-de-la-dore.com)

 • **AUBERGE DE VALCIVIÈRES** Le Bourg - 63600 Valcivières **04 73 82 94 59** - [www.bistrotdepays.com/auberge-de-valcivieres](http://www.bistrotdepays.com/auberge-de-valcivieres)

 • **CHAMBRES D'HÔTES CHEZ MICHELE ET YVAN** Saint-Yvoix, 63660 Saint-Anthème **04 73 95 44 63** - [www.chez-michele-et-yvan.com](http://www.chez-michele-et-yvan.com)

 • **HÔTEL-RESTAURANT LA CLAIRIÈRE** 63980 Chambon-sur-Dolore **04 73 72 12 38** - [hotel-laclairiere-auvergne.com](http://hotel-laclairiere-auvergne.com)

 • **HÔTEL-RESTAURANT DE LA GARE** 15 Avenue de la Gare - 63600 Ambert **04 73 82 00 27** - [www.restauranthoteldeलगareambert.com](http://www.restauranthoteldeलगareambert.com)

 • **CHAMBRES D'HÔTES LA BRIDAMIE** Place de l'Eglise - 63590 Auzelles - **06 09 98 62 23** - [labridamie.fr](http://labridamie.fr)

 • **LA PARESSE EN DOUCE** Le Bourg - 63590 Tours-sur-Meymont **09 64 39 60 93** - [www.laparesseendouce.fr](http://www.laparesseendouce.fr)

 • **CHAMBRES D'HÔTES COQCOONING** Charguelon - 63520 Domaize **04 73 39 46 72 et 06 82 92 57 11** - [coqcooning.com](http://coqcooning.com)

 • **CHAMBRES D'HÔTES CHEZ TIANE** Le Clos Bas - 63520 St-Flour-l'Étang **06 15 77 03 75** - [chambresdhotels-cheztiane.fr](http://chambresdhotels-cheztiane.fr)

**Retrouvez plus d'hébergements sélectionnés par les offices de tourisme sur : [www.puydedome-tourisme.com](http://www.puydedome-tourisme.com)**



## STATIONS-SERVICES

Liste non exhaustive

**THIERS : TOTAL** : ouvert 24h/24

**SAINT-ANTHÈME** : station inter-communale - Ouvert 24h/24

**VIVEROLS** : Elan

**AMBERT** : 6 stations accessibles en journée

**COURPIÈRE** : Lorenzini - Ouvert 24h/24





# → LA BOUCLE DES MONTS D'Auvergne

🚩 **Départ / Arrivée**  
**> Besse-et-Saint-Anastaise**

**Office detourisme de Besse**  
**13 rue Notre-Dame**  
Coordonnées GPS : 45.511731 - 2.933345  
Prendre la direction de Picherande

📍 **Distance**  
**> 207 km**

🕒 **Durée**  
**> 2 jours**

Partez à l'aventure en suivant cette boucle qui vous fera traverser une grande partie du Parc naturel régional des volcans d'Auvergne, approchez ses Réserves naturelles agenouillées au pied des vallées du puy de Sancy.

Après avoir franchi les vertigineux cols du massif du Sancy, empruntez les routes en forêt au pied du géant des dômes : le puy de Dôme, incontestable roi de cette chaîne de volcans endormis, pour ensuite vous faufiler entre les villages perchés du Pays d'art et d'histoire du Pays d'Issoire.

Top départ après avoir goûté la célèbre brioche de tome dénichée dans le dédale de petites rues de Besse, cité médiévale et Renaissance située à 1 000 m d'altitude !

Après ce voyage vers le Moyen Âge, laissez-vous transporter par la magie de l'Auvergne à moto. Cet itinéraire offre enchaînement de virages à n'en plus finir sur des routes sécurisantes, reliefs, paysages somptueux, adresses gourmandes...

Au fil des km, observez les lacs volcaniques, cols aux panoramas époustouffants, villages typiques en pierre au patrimoine riche...

À vous de taquiner, à votre rythme, la poignée de gaz en sillonnant ce circuit à couper le souffle !

Super-Besse, station emblématique auvergnate, puy de Sancy, volcan le plus haut du Massif central, stations thermales du Mont-Dore et de la Bourboule, vallée de Courgoul...

Adeptes de routes sensationnelles ?

Les plus beaux spots du département vous attendent. Bonne escapade dans ce décor de rêve qui risque de vous donner envie de prolonger votre séjour !

**Téléchargez gratuitement  
découverte de cette boucle avec  
son tracé GPX ou KML sur  
[www.puydedome-tourisme.com](http://www.puydedome-tourisme.com)**

**Plus d'informations sur la découverte  
du Sancy : 04 73 65 20 21 - [www.sancy.com](http://www.sancy.com), du  
pays d'Issoire : 04 73 89 15 90 [www.issoire-tourisme.com](http://www.issoire-tourisme.com) et de mond'Arverne Tourisme :  
04 73 79 37 69 - [www.mondarverne.com](http://www.mondarverne.com)**







# → LA BOUCLE DES MONTS D'Auvergne

## → BESSE-ET-SAINT-ANASTAISE

Ancienne bourgade fortifiée, Besse a conservé ses ruelles étroites et pavées, échoppes, demeures en pierres de lave anthracite aux volets rouge sang de bœuf, portes travaillées, fontaines fleuries... Imprégnez-vous de l'histoire de cette cité construite sur une ancienne coulée de lave, qui abrite 8 bâtiments classés dans son cœur historique : église Saint-André, château du Bailli, beffroi... Un patrimoine architectural à savourer avec une petite mousse en terrasse !



## 🚶 DÉCOUVERTE :

Saint-Cochon, foire aux vins et fromages, fêtes de l'Estive, de la Dévalade, de la Bavajade... Joignez-vous aux rendez-vous festifs traditionnels qui rythment l'année, en parallèle des visites guidées et théâtralisées proposées en été.

**Marché de Besse : lundi**

## → SUPER-BESSE

Super-Besse, l'étape incontournable ! Station auvergnate emblématique semblable à un grand terrain de jeu outdoor séduit petits et grands : base nautique, randonnées balisées, piscine, luge d'été, glisse sur herbe, VTT, parcours aventures...



## 🏔 ACTIVITÉ :

En solo ou en duo, faites le plein de sensations avec la tyrolienne Fantasticable : 1 600 m de descente garantissant un survol vertigineux de la station ! Paysages prodigieux, nature sauvage, flore et faune remarquables, volcans éteints... vous êtes ici à la frontière de la Réserve naturelle de Chastreix-Sancy, véritable condensé de montagne auvergnate !

## → LA TOUR-D'Auvergne

Labellisé Pavillon Bleu, le lac de la Tour-d'Auvergne prend des allures de piscine naturelle avec ses roseaux et ses plages en herbe. Bonne sieste !

## → LA BOURBOULE

Depuis la Belle Époque, le charme agit dans cette ville thermale bâtie le long des rives de la Dordogne : villas, casino (façade classée aux Monuments Historiques), Grands Thermes aux coupes néo-byzantines, élégantes cariatides de l'hôtel de ville... Flânez ici pour vous laisser séduire, à votre tour, par l'ambiance des Années folles... et une pause bien-être !

**Marché de La Bourboule :**

**samedi, marché bio le mardi matin**



## → LE MONT-DORE

Aux sources de la rivière Dordogne et au pied du puy de Sancy, cette ville montagnarde possède de multiples facettes. Station thermale réputée pour ses eaux et son air pur, Le Mont-Dore est aussi le paradis des randonneurs toute l'année et des fans de glisse en hiver. En téléphérique, rejoignez le sommet du puy de Sancy (1 886 m) pour profiter du panorama à 360°.

**Marché du Mont-Dore : vendredi matin**



## → COL DE LA CROIX SAINT-ROBERT

Admirez les incroyables vues sur la vallée de la Couze Chambon et les monts Dore depuis le plus haut col du massif du Sancy (1 451 m) qui relie la vallée de la Dordogne et du Mont-Dore au lac Chambon. De passage en août ? Assistez à la course automobile internationale comptant pour le championnat d'Europe et de France de la montagne.

## → CHAMBON-SUR-LAC

Succombez-vous aussi à l'ambiance balnéaire, qui règne au cœur de ce cirque de montagne et à la nature luxuriante du lac Chambon que vous pourrez apercevoir au loin...

## → COL DE LA CROIX-MORAND

L'horizon qui se dévoile depuis le col emprunté à plusieurs reprises par le Tour de France mérite de mettre pied à terre. Tendez l'oreille, peut-être entendrez-vous la chanson éponyme qui inspira Jean-Louis Murat !

## → LAC DU GUÉRY

Le nom de ce lac de barrage volcanique créé par une coulée de lave basaltique vous est probablement familier tout comme celui des roches Tuilière et Sanadoire ? Arrêtez-vous pour vous oxygéner autour du plus haut lac d'Auvergne (1 250 m), qui fait le bonheur des pêcheurs.



## → ORCIVAL

Niché dans la vallée du Sioulot, ce village est bâti en éventail autour de la basilique Notre-Dame-d'Orcival du XII<sup>ème</sup> siècle, l'une des 5 églises majeures de l'art roman auvergnat.

**Point repère > PRONDINES :**  
**kilomètre 117 depuis le départ**

## → PONTGIBAUD

Dans les Combrailles, programmez la visite de ce château fort construit à la fin du XII<sup>ème</sup> siècle, encore habité.

**Marché de Pontgibaud : jeudi matin**



## → SAINT-PIERRE-LE-CHASTEL

En recherchant un des plus beaux points de vue sur le département ? Rendez-vous sur la butte de la commune !



## → COL DE CEYSSAT

Après avoir profité de la curiosité locale, une source d'eau ferrugineuse, rejoignez le sommet du puy de Dôme pour profiter d'une vue magique à 360° ! A vous de choisir : empruntez le sentier des Muletiers depuis le col de Ceyssat (balade pédestre d'1h) ou embarquez dans le train à crémaillère : Le Panoramique des Dômes 3 km plus loin.



## → CIRCUIT DE CHARADE - SAINT-GENÈS-CHAMPANELLE

En piste depuis 1958, le circuit de Charade accueille divers événements au fil des mois et offre des expériences multiples : asphalte, tout terrain... Envie de découvrir de nouvelles sensations ? Réservez votre tour !

## → SAINT-SATURNIN

Eglise majeure de l'art roman auvergnat, lavoirs, maisons paysannes, fontaine Renaissance, château royal... Dégourdissez-vous les gambettes dans la commune ! Sur un ton emprunt d'humour et d'anecdotes historiques, gageons que vous ne perdrez pas une miette de la visite de ce Monument Historique et de ses jardins, incontournable de la Route des Châteaux d'Auvergne.



## → SAINT-FLORET

Envie de percer les secrets de cette Petite Cité de Caractère® ? Aventurez-vous dans ses ruelles médiévales et accédez au donjon !



## → SAURIER

Cebourg pittoresque, situé le long de la Couze Pavin, abrite un ravissant pont en pierre à chicanes du XIV<sup>ème</sup> siècle.



## HÉBERGEMENTS



• **AUBERGE DE LA PETITE FERME** Lieu-dit Le Faux - 63610 Besse-et-Saint-Anastasia **04 73 79 51 39** - [www.auberge-petite-ferme.com](http://www.auberge-petite-ferme.com)



• **CHAMBRES D'HÔTES DATCHA ANASTASIA** Saint Anastaise - 63610 Besse-et-St-Anastaise **06 89 37 72 24** <https://www.datcha-anastasia.com/>



• **CENTRE PAUL-LÉGER FOL 23** 7 route de Chambourguet - 63610 - Super-Besse **04 73 79 60 49** - [www.centre-paul-leger.fr](http://www.centre-paul-leger.fr)



• **AUBERGE DE LA PROVIDENCE** Le bourg - 63680 Saint-Donat **07 81 78 64 23** - [www.stdonat.fr](http://www.stdonat.fr)



• **LE CASTELET** 6 avenue Michel Bertrand - 63240 Le Mont-Dore **04 73 65 05 29** - [www.hotel-castelet.com](http://www.hotel-castelet.com)



• **HÔTEL ET RESTAURANT LE RICHELIEU** 13 Av. de la Libération - 63240 Le Mont-Dore **04 73 65 00 38 - 06 75 29 05 01** [www.hotellerichelieu.com](http://www.hotellerichelieu.com)



• **HÔTEL RÉGIS** 10 Avenue Georges Clemenceau 63240 Mont-Dore **04 73 65 02 95** - [www.hotel-regis-mont-dore.com](http://www.hotel-regis-mont-dore.com)



• **HOTEL DU PARC** 11 Rue Meynadier - 63240 Mont-Dore **04 73 65 02 92** - [www.hotelduparc-montdore.fr](http://www.hotelduparc-montdore.fr)



• **HÔTEL - RESTAURANT LE PUY FERRAND** Station du Sancy - 63240 Mont-Dore **04 73 65 18 99** - [www.hotel-puy-ferrand.com](http://www.hotel-puy-ferrand.com)



• **HÔTEL - RESTAURANT LE BEAU SITE** 63790 Chambon sur lac **04 73 88 61 29** - [www.beau-site.com](http://www.beau-site.com)



• **HÔTEL LE GRILLON** 95 route du Chambon - 63790 Chambon-sur-lac **04 73 88 60 66** - [www.hotel-grillon.com](http://www.hotel-grillon.com)



• **CAMPING LE PRÉ BAS** 63790 Chambon-sur-Lac **04 73 88 63 04** - [www.campingauvergne.com](http://www.campingauvergne.com)



• **HÔTEL - RESTAURANT LE RELAIS DES PUYs** 59 route de La Baraque - La Baraque 63870 Orcines **04 73 62 10 51** - [www.relaisdespuys.com](http://www.relaisdespuys.com)



• **ARUM HÔTEL** 63 Route de Limoges 63870 Orcines **04 73 62 26 29** [www.hotel-arum.fr](http://www.hotel-arum.fr)



• **HÔTEL LES HIRONDELLES** 34 Route de Limoges, 63870 Orcines **04 73 62 22 43** - <https://hotel-leshirondelles.com>



• **ARCHIPEL VOLCANS** 19 route de Clermont - Laschamps 63122 Saint-Genès-Champagnelle **04 73 62 15 15** - [www.archipel-volcans.com](http://www.archipel-volcans.com)



• **DOMAINE LES 2 MONDES** La garandie - 63970 AYDAT **04 63 79 78 51 - 06 37 59 41 27** [www.domaineles2mondes.fr](http://www.domaineles2mondes.fr)



• **CHÂTEAU ROYAL DE SAINT-SATURNIN** Place de l'Ormeau - 63450 Saint-Saturnin **04 73 39 39 64** [www.chateaudesaintsaturnin.com](http://www.chateaudesaintsaturnin.com)



• **LE BISTROT D'ICI** Place du 8 mai - 63450 Saint-Saturnin **04 73 39 32 91 - 06 23 97 24 67** <https://le.bistrotici.fr>



• **HÔTEL - RESTAURANT LE RIVALET** Lieu-dit Le Rivalet - 63320 Montaigut-le-Blanc **04 73 96 72 67** - [www.hotel-rivalet.com](http://www.hotel-rivalet.com)

**Retrouvez plus d'hébergements à proximité du parcours et sélectionnés par les offices de tourisme sur [www.puydedome-tourisme.com](http://www.puydedome-tourisme.com)**



## STATIONS-SERVICES

Liste non exhaustive

**BESSE-ET-SAINT-ANASTAISE :** Auchan

**MONT-DORE :** Garage du Sancy

**PONTGIBAUD :** Carrefour Market

**SAINT-GENÈS-CHAMPANELLE :** Esso - Ouvert 24h/24

**CHAMPEIX :** Intermarché - Ouvert 24h/24



# → LA BOUCLE DU PAYS D'ISSOIRE AUX MONTS DU CÉZALLIER

## 🚩 Départ / Arrivée

### > Issoire

Office de tourisme d'Issoire

9 place Saint-Paul - 63500 Issoire

Coordonnées GPS : 45.5437698 - 3.250559

Prendre la direction de Solignat

## 📍 Distance

> 122 km

## 🕒 Durée

> 1 jour

Connue pour avoir abrité le constructeur des motos Voxan (2 roues au design atypique et moteur bicylindre en V, ouvert à 72°, de 1 000 cm³), Issoire est considérée comme la porte du Sud avec son architecture tout en couleurs, ses toits de tuiles et son climat doux.

Lieu de commerces et de foires depuis toujours, la richesse de son patrimoine matériel et immatériel lui vaut aujourd'hui le label *Plus Beau Détour de France*. De passage en fin de semaine ? Rendez-vous autour de la place colorée de la République et dans les rues qui s'animent chaque samedi matin. Les allées bordées de fromages, saucissons, légumes et autres produits du terroir émoustilleront vos papilles sur ce marché, le 2ème plus grand du département.

Prenez ensuite le départ pour ce circuit qui vous donne accès à un monde sauvage, préservé, aux paysages exceptionnels souvent comparés aux steppes de Mongolie ou encore aux plateaux d'Ecosse. Les routes empruntées dans ce massif volcanique vous feront vibrer sans aucun doute tandis que votre moteur, lui, vrombira !

Ces vastes étendues et terres éloignées de la circulation dense recèlent de multiples trésors. Lacs volcaniques, tourbières, route des cols, panoramas époustouflants... rythment les kilomètres parcourus. Régalez-vous sur les routes en lacets qui mènent aux cols de Vestizoux

et de la Volpilière avant de rejoindre la Godivelle. En profitant d'une collation, gageons que les termes "beauté, naturalité, contemplation" résonnent dans vos conversations depuis ce petit coin sauvage des hauts plateaux d'estives.

Amoureux de vieilles pierres, de villages de caractère, de châteaux forts, d'histoire mais aussi de produits de terroir confectionnés par des artisans passionnés, venez « déguster » et craquer pour le Cézallier...

Bonne échappée dans ce décor digne du « Far West », vous inspirant, à coup sûr, un petit air de "on the road again". Alors, prêt à rouler au fil de larges lacets au travers de cet unique Cézallier ?

**Téléchargez gratuitement**

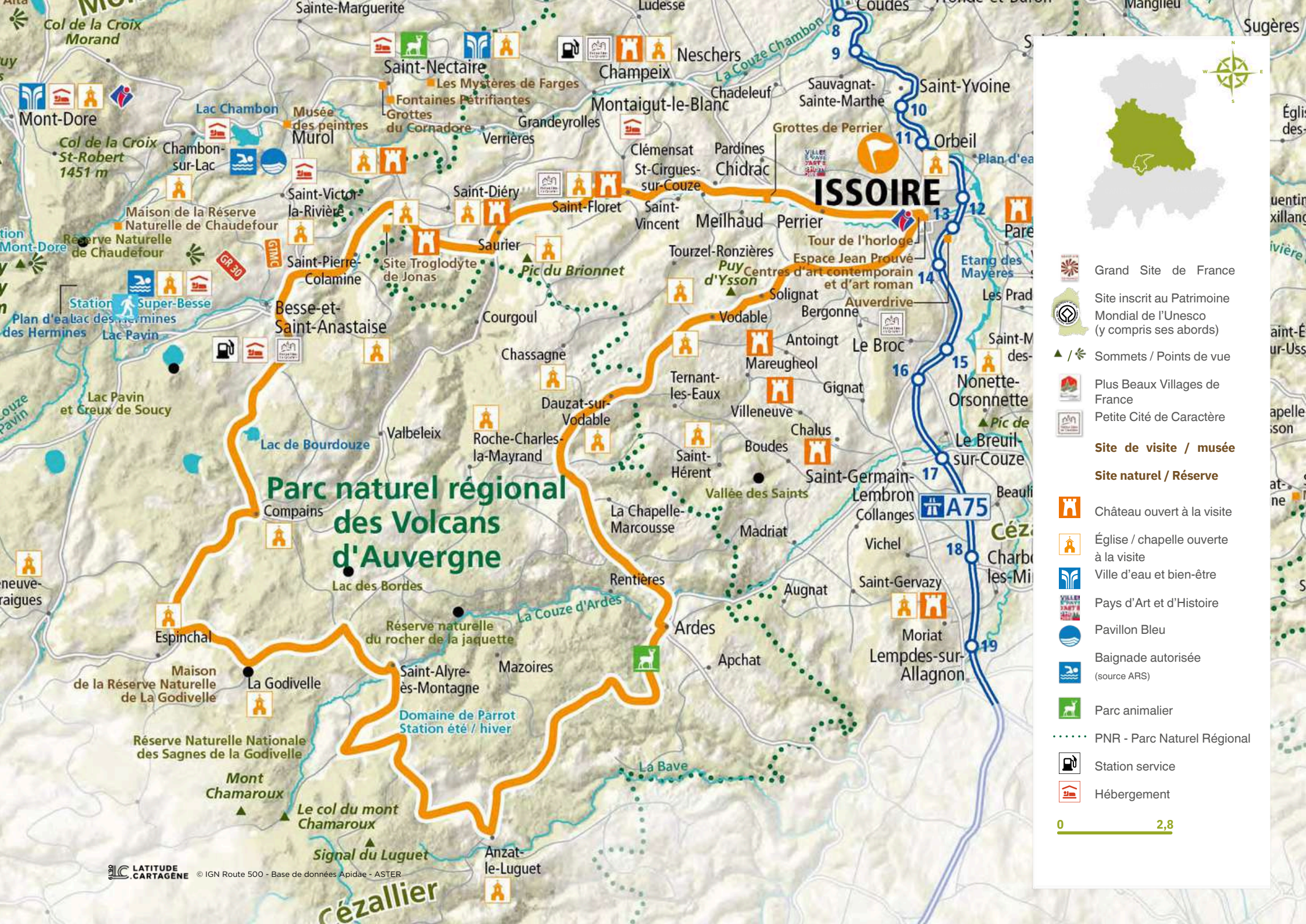
**découverte de cette boucle avec**

**son tracé GPX ou KML sur**

**[www.puydedome-tourisme.com](http://www.puydedome-tourisme.com)**

**Plus d'informations sur la découverte du pays d'Issoire :** 04 73 89 15 90 - [www.issoire-tourisme.com](http://www.issoire-tourisme.com) et sur **le Sancy :** 04 73 65 20 21 - [www.sancy.com](http://www.sancy.com)





- Grand Site de France
  - Site inscrit au Patrimoine Mondial de l'Unesco (y compris ses abords)
  - Sommets / Points de vue
  - Plus Beaux Villages de France
  - Petite Cité de Caractère
  - Site de visite / musée
  - Site naturel / Réserve
  - Château ouvert à la visite
  - Église / chapelle ouverte à la visite
  - Ville d'eau et bien-être
  - Pays d'Art et d'Histoire
  - Pavillon Bleu
  - Baignade autorisée (source ARS)
  - Parc animalier
  - PNR - Parc Naturel Régional
  - Station service
  - Hébergement
- 0 2,8



# → LA BOUCLE DU PAYS D'ISSOIRE AUX MONTS DU CÉZALLIER



## → ISSOIRE

Sises savoir-faire dans ses 2 filières phares, l'automobile et l'aéronautique, sont reconnus à l'international, cette ville du Pays d'art et d'histoire du Pays d'Issoire, abritant un charmant centre et des ruelles bordées d'hôtels particuliers, saura vous séduire par ses nombreux atouts !



### DÉCOUVERTE :

La star locale, l'**abbatiale Saint-Austremoine** est l'une des 5 églises majeures de l'art roman de Basse-Auvergne. A observer avant d'enfiler votre casque !

**La Tour de l'horloge** : ce lieu surprenant à l'architecture contemporaine intrigue tandis que résonne sa cloche. Tour de guet, maison communale, lieu de découvertes, explorez-la le temps d'une visite !

A voir à proximité : **le château d'Hauterive** (XVIIème) et ses jardins remarquables offrent un joli point de vue. Goûtez au plaisir du pilotage en toute sécurité sur le circuit du **CEERTA** ouvert aux motos et autos : location, stage, baptême...

**Marché hebdomadaire d'Issoire : samedi matin**

## → VODABLE

Capitale du Dauphiné d'Auvergne, ce village remarquable s'est construit autour d'une butte volcanique qui portait autrefois le château des Dauphins d'Auvergne. Admirez la vue sur la plaine, les villages du Lembron, la Chaîne des Puys, les plateaux de Gergovie et Corent, le Livradois.

## → DAUZAT-SUR-VODABLE

Cette jolie chapelle sur piton rocheux volcanique avec vue sur le prieuré et site de l'ancien château, butte de Vodable, puy d'Ysson, vue à 360° sur le massif du Sancy, la plaine d'Allier et le Livradois-Foréz... est le spot idéal pour une pause !



## → ARDES-SUR-COUZE

Auxportes du Cézallier, l'ancienne capitale du duché de Mercoeur étagé ses maisons en terrasses au-dessus d'une gorge boisée que la couze d'Ardes forme à cet endroit. L'heure d'une pause déj' ou d'un café en terrasse sur cette passerelle entre les plaines dorées du Lembron et les herbages des hauts plateaux volcaniques du Cézallier !



### DÉCOUVERTE :

Construite sur 200 ans, l'**église de Saint-Dizain** (XIIIème) est un beau témoignage de l'évolution du style gothique. A l'intérieur on découvre un splendide mobilier médiéval. Poursuivez votre exploration en poussant les portes de la **Chapelle Notre-Dame de la Recluse**. Le **Parc animalier d'Auvergne** abrite des espèces rares et menacées.

## → ANZAT-LE-LUGUET

Pays des chamois et marmottes, le cirque glaciaire d'Artoux se situe à la confluence entre les départements du Cantal, de la Haute-Loire et du Puy-de-Dôme. Cette « Porte du Far West » offre les premières vues grandioses sur le Sancy...



## → COLDEVESTIZOUX (1317 M)

Profitez des fabuleux panoramas depuis le plus haut col du Cézallier avant d'enchaîner sur le **Col de Volpilière** (1230 m) à côté de Saint-Alyre-ès-Montagne, où cette carte postale sur le Sancy et le mont Chabrut restera dans votre mémoire...

## → LA GODIVELLE



Laissez-vous séduire à votre tour par ce magnifique village typique du Cézallier, le plus petit de la région et le plus haut ! L'une de ses particularités ? Être bordé par 2 lacs séparés de 400 m seulement : le lac glaciaire d'En-bas de 100 000 ans, et le lac volcanique d'En-haut âgé de 10 000 ans. Ce dernier alimente la fontaine du centre du village, la plus grande du Puy-de-Dôme, avec 4 robinets qui permettaient autrefois d'alimenter tout un troupeau lors des estives et des foires. La Godivelle abrite aussi la Réserve naturelle nationale des Sagnes et ses 1500 espèces : loutres, Agrion de Lunule...



## DÉCOUVERTE :

Atypique : l'**église Saint-Blaise** avec sa façade arrière et la représentation des 7 péchés capitaux !

**Le festival annuel Godiv'Art** : explorez le Cézallier au travers d'œuvres Arts-nature entre juin et septembre.

## → LE LAC DE BOURDOUZE

Véritable paradis des carpistes, entre autres, ce lac glaciaire recouvert en partie par une tourbière mérite le coup d'œil.



## → BESSE

Construit sur une ancienne coulée de lave, ce magnifique village médiéval représente une halte incontournable dans votre périple. Ambiance Moyen Âge, patrimoine classé, douceurs régionales vous attendent !

**Marché hebdomadaire de Besse : lundi matin**



## → SAURIER

Le long de la Couze Pavin, ce bourg pittoresque anciennement fortifié, possède un ravissant pont à chicanes du XIV<sup>ème</sup> siècle évoquant un ancien tracé de la route menant du val d'Allier à la montagne. Ses 3 arches s'appuient sur autant de piles en forme de bec, dont l'une porte un petit oratoire protecteur, dédiée à la Vierge. Empruntez-le et remontez un sentier longeant la berge de la rivière pour rejoindre, en une dizaine de minutes, le site des sources salées.




[www.puydedome-tourisme.com](http://www.puydedome-tourisme.com)



## → SAINT-FLORET

Entre patrimoine et légendes, cette Petite Cité de Caractère® mérite le détour ! Surplombant le village, se trouve le site du Chastel avec son église romane, d'ici, le village paraît sculpté dans la roche.



**Les grottes troglodytiques de Perrier** Le travail de restauration engagé par des bénévoles depuis près de 20 ans souligne le charme de ces grottes considérées comme l'un des plus beaux emplacements de lahars du monde.

**Retrouvez tous les hébergements à proximité du parcours et sélectionnés par les offices de tourisme sur : [www.puydedome-tourisme.com](http://www.puydedome-tourisme.com)**



**STATIONS-SERVICES**

*Liste non exhaustive*

### ISSOIRE :

plusieurs stations à disposition

### ARDES :

Ardes Communauté - Ouvert 24h/24

### ANZAT-LE-LUGUET :

SIEG 63 Charging Station

### BESSE-ET-SAINT-ANASTAISE :

Auchan





Préparez votre séjour en retrouvant tous les hébergements habilités,  
soit par des démarches qualité et labels soit sélectionnés par les offices  
de tourisme, à recevoir les motards en étape.

Bonne route au travers de l'Auvergne !



[www.puydedome-tourisme.com](http://www.puydedome-tourisme.com)

Téléchargez gratuitement  
le carnet découverte  
du Puy-de-Dôme à moto  
avec les tracés GPX ou KML  
de chaque circuit.

Pour tout échange et / ou retour  
de votre expérience  
dans le Puy-de-Dôme :  
[tourisme@puy-de-dome.fr](mailto:tourisme@puy-de-dome.fr)



Document réalisé par la Direction du développement du tourisme et des loisirs du  
Département du Puy-de-Dôme en partenariat avec Caroline Segoni pour la recherche et  
création d'images et la conception des textes.

**Crédits photos :** Alex Krassovsky/Moto Journal - Caroline Segoni - Valentin UTA - Joël Damase - David Frobert - Caroline Bachellerie - Aurélia Péronnet  
Fred Murot - OT Terra Volcana - A. Baster - Mond'Arverne Tourisme - E. Lattes - Francis Cormon - Vallée de l'Ance - Freelensers - OT Sancy  
Anne Pescher - Virades de l'espoir/C. Dieux.